

Hamburgö



En skön ö



Kulturturistinformation Hamburgö

Ö-värdar: Annika och Stellan Petersson,
Hamburgö Gamla Skola

Tel 0525-34500 0733-4460/61
www.hamburgogamlaskola.se

Kommunikationer: Vägverkets linfärja tar dig och bilen
över till Hamburgsund på 2 minuter, året runt och dygnet
runt.

Service: Hamburgsund har ett mycket rikt utbud, året
runt.



Studieförbundet
Vuxenskolan



Projektet är delfinansierat av
EUROPEISKA UNIONEN
EG's strukturfonder,
Mål 2 Öarna




Västerut havet

Västerut havet, såklart. Västerhavet. Hamburgö reser sig med hög och mäktig kustlinje, avbruten av ett antal sprickdalar, där människan slagit ner bopålar, fiskat och ankrat fraktskutor, huggit i sten och under senare tid anlagt badplatser. Sjöviken, eller Taskan som det hette en gång, minner om den intensiva och lönande fraktfart som bedrevs här fram till 1950-talet. Du hittar Stora Stenar och höga bergknallar, du hittar jättegrytor och svävande klippblock. Här finns tvåra stup, lena granithällar och strandängar blossande av blodnäva. Vegetationen är strängt ansad av vind och salt och av mager jord.



Morkullan svischar


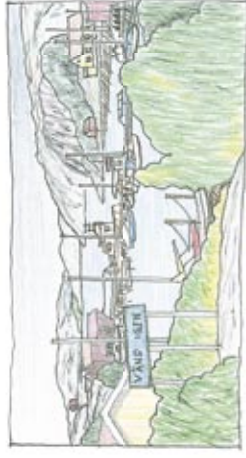
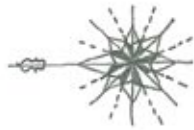
Morkullan svischar förbi, över hustak och alm. Gök och göktyta ropar i vårvärmen. Hamburgö är en grön ö! Rik på blommor och bin, på hagmarker och skogsdungar. Om Dalsland är ett Sverige i miniatyr, då är Hamburgö ett Dalsland i miniatyr... Mitt på ön vandrar du i hagmarker, och i lövsalar, och i spännade klåvor, eller längs smala idylliska vägar, med glädjande många äldre hus bevarade. Alla lyses inte längre upp vintertid, men Hamburgö är i hög grad en levande ö. Ca 155 personer har valt att leva här året om. Hamburgö Gamla Skola ligger nästan mitt på ön, och är också öppen året om. Här finns bekväma sängar och vackra lokaler för arbete och fritid. (Se ö-värdar)



Österut havet

Österut havet, såklart, en ö är ju en ö. Men utan muddringen av Hamburgsund på 50-talet skulle sundet vara betydligt grundare, kanske till och med så uppgrundat att ö-borna kunnat vada till affärer och service i Hamburgsund - samhället alltså. Nu kan vi emellertid än idag njuta av vyerna över det sund Evert Taube i "Strövtåg i Ranrike" kallade "världens vackraste". Östsidan Hamburgö är skrudad av ek och lind, men också av gran. Här växer blåsippor och gullviva, och mången annan rar ört. Och här vilar den svenske ståthållaren över Hornbora, fornborgen på fastlandssidan. Längre norrut smalnar sundet och här trängs husen upp mot "Vänd igen". Vandraren behöver emellertid vare sig vända eller vänta, då "elefantstigen" leder västerut, till Boviken och vägen mellan Sandvik och färjeläget.

HAMBURGÖ



- JÖDRA RÖDI VARVET
- STÖVIKENTUREN
- ELEFANTSTIGEN
- BLÅSIPPSLINGAN
- VÄG
- - - STIG
- ▨ BETESMARK / ÄNÄ

1: 15.000
 0 150 300 450 600 750
 1CM = 150 M PÅ MARKEN
 ILLUSTRATIONER: NIKKE OLSEN